



Secretaria de Meio Ambiente e Desenvolvimento Sustentável - SEMAD
Centro de Informações Meteorológicas e Hidrológicas do Estado de Goiás - CIMEHGO
Sala de Situação de Monitoramento de Riscos e Desastres Naturais

Boletim nº: 0259

Elaborado na data: 30/10/2022

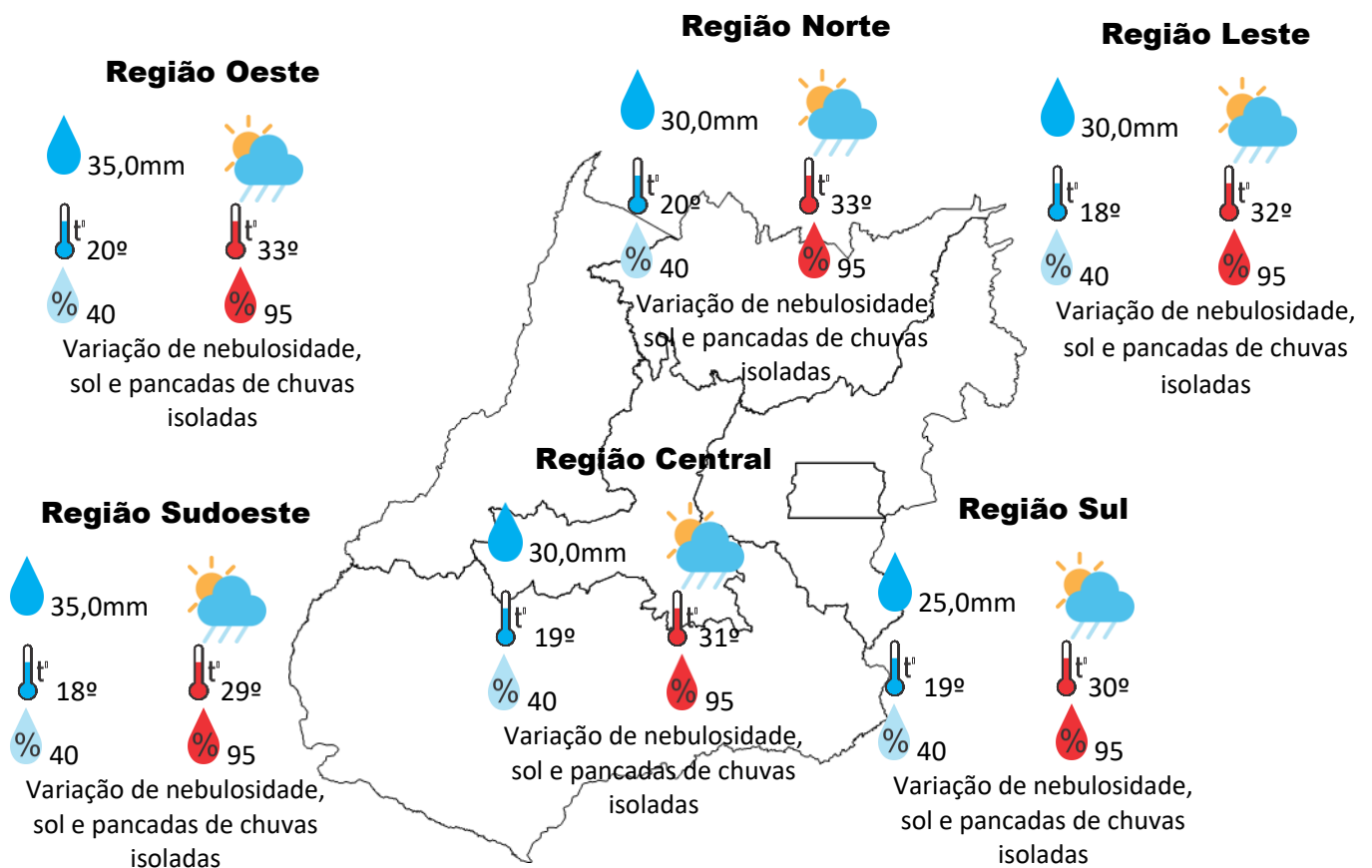
Previsão para data: 31/10/2022

Informações do Tempo para o Estado

Segunda-feira o avanço de uma frente fria vinda do sul do país, que vai começar a mudar as condições do tempo em Goiás propiciando a formação de áreas de instabilidade, com isso teremos pancadas de chuvas isoladas, que podem vir acompanhadas de rajadas de ventos e raios. **Capital:** Variação de nebulosidade, sol e pancadas de chuvas isoladas, temperatura máxima podendo chegar aos 30°C e umidade relativa do ar variando entre 40% a 95%, o nascer do sol será às 05:39hs e o pôr do sol às 18:21hs.

Atenção: para o risco potencial para formação de tempestades.

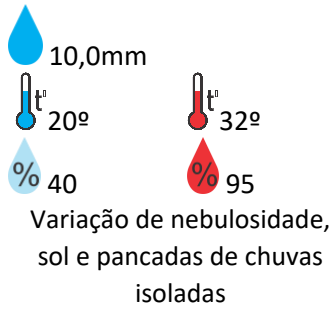
Prognóstico semanal para Estado: o avanço de uma frente fria vinda do sul do país, vai provocar mudanças nas condições do tempo em Goiás, propiciando a formação de áreas de instabilidade, com isso teremos pancadas de chuvas isoladas, que podem vir acompanhadas de rajadas de ventos e raios. Enquanto a frente fria avança pelo Brasil influenciando todas as regiões de Goiás, na retaguarda dela teremos o avanço de uma massa de ar polar que vai propiciar o declínio das temperaturas na parte centro sul do Estado de Goiás.



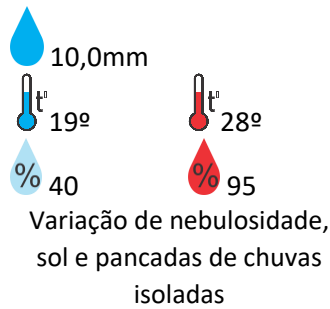


Previsão para alguns municípios:

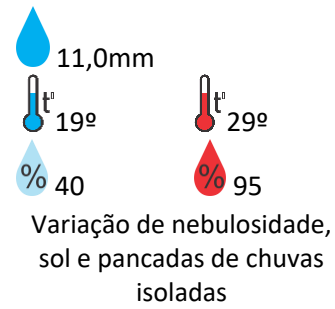
Porangatu



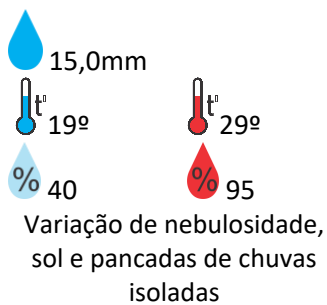
Catalão



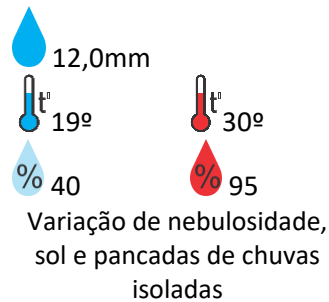
Jataí



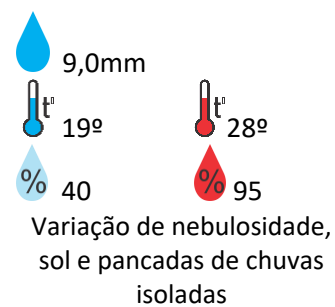
Rio Verde



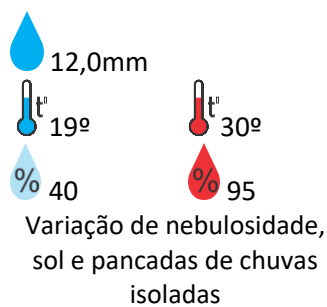
Luziânia



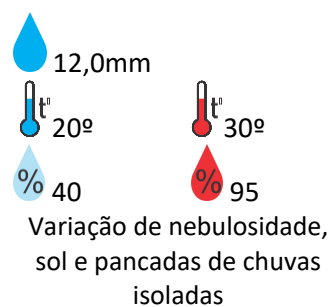
Anápolis



Goiânia



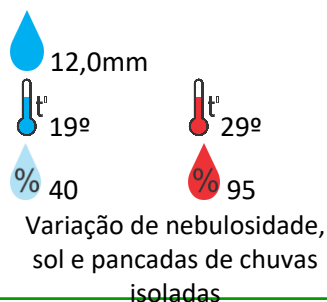
Itumbiara



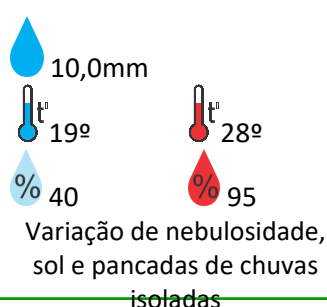
Ouvidor



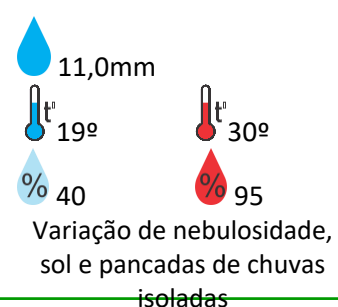
Goiandira



Três Ranchos



Cumari



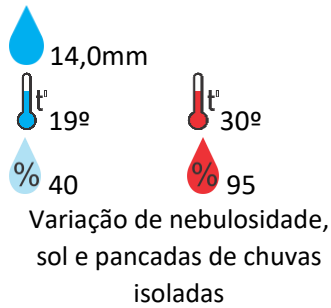
Secretaria de Estado de Meio Ambiente e Desenvolvimento Sustentável - SEMAD

11ª avenida, N° 1.272, Setor Leste Universitário - CEP: 74.605-060 - Goiânia/GO - fone: (62) 3265-1392 – 3265-1361

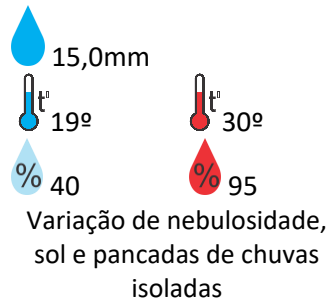
Visite: <https://www.meioambiente.go.gov.br/cimehgo> ou <https://www.cimehgo.meioambiente.go.gov.br/>



Anhanguera



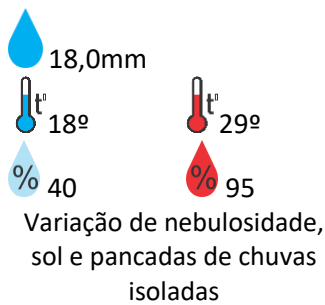
Ipameri



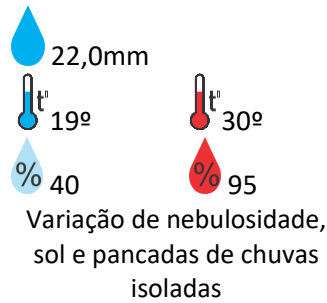
Nova Aurora



Cristalina



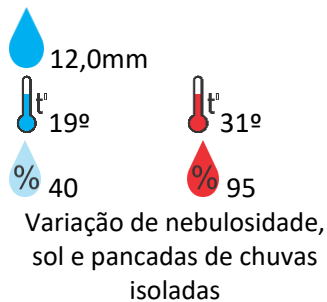
Santa Helena



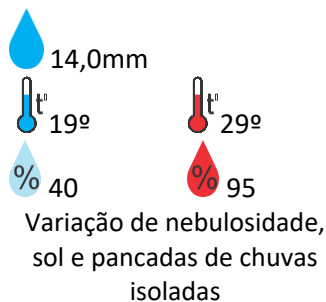
Ceres



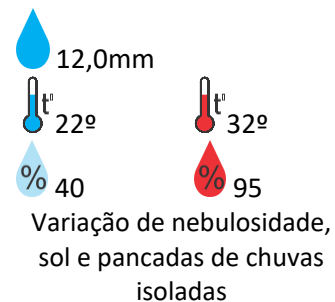
Goianésia



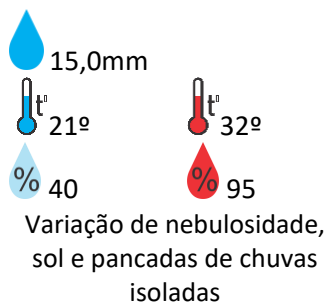
Davinópolis



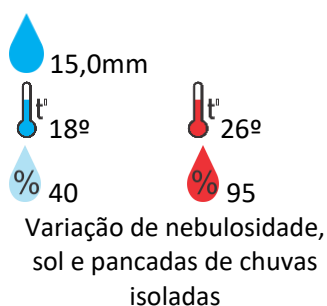
Rubiataba



Flores de Goiás



Alto Paraíso



Pires do Rio



OBS: As informações contidas nesse boletim do tempo levam em consideração dados das variáveis meteorológicas previstas por modelos meteorológicos e análise de imagens de satélite do dia 30/10/2022 às 11:00 horas